

## How to use this timetable

- Use the map to find the stops closest to where you will get on and off the bus.
- Select the schedule (Weekday, Saturday, Sunday) for when you will travel. Along the top of the schedule, find the stop at or nearest the point where you will get on the bus. Follow that column down to the time you want to leave.
- Use the same method to find the times the bus is scheduled to arrive at the stop where you will get off the bus.
- If the bus stop is not listed, use the time shown for the bus stop before it as the time to wait at the stop.
- The end-of-the-line or last stop is listed in ALL CAPS on the schedule.

## Cómo Usar este Horario

- Use este mapa para localizar las paradas más cercanas a donde se subirá y bajará del autobús.
- Seleccione el horario (Entre semana, sábado, domingo) de cuando viajará. A lo largo de la parte superior del horario, localice la parada o el punto más cercano a la parada en la que se subirá al autobús. Siga esa columna hacia abajo hasta la hora en la que desee salir.
- Utilice el mismo método para localizar las horas en que el autobús está programado para llegar a la parada en donde desea bajarse del autobús.
- Si la parada del autobús no está listada use la hora que se muestra en la parada anterior como la hora de espera en la parada.
- El final de la ruta o la última parada del autobús aparece en letras MAYÚSCULAS en el horario.

English-Español

Effective 9-5-21

# 28F

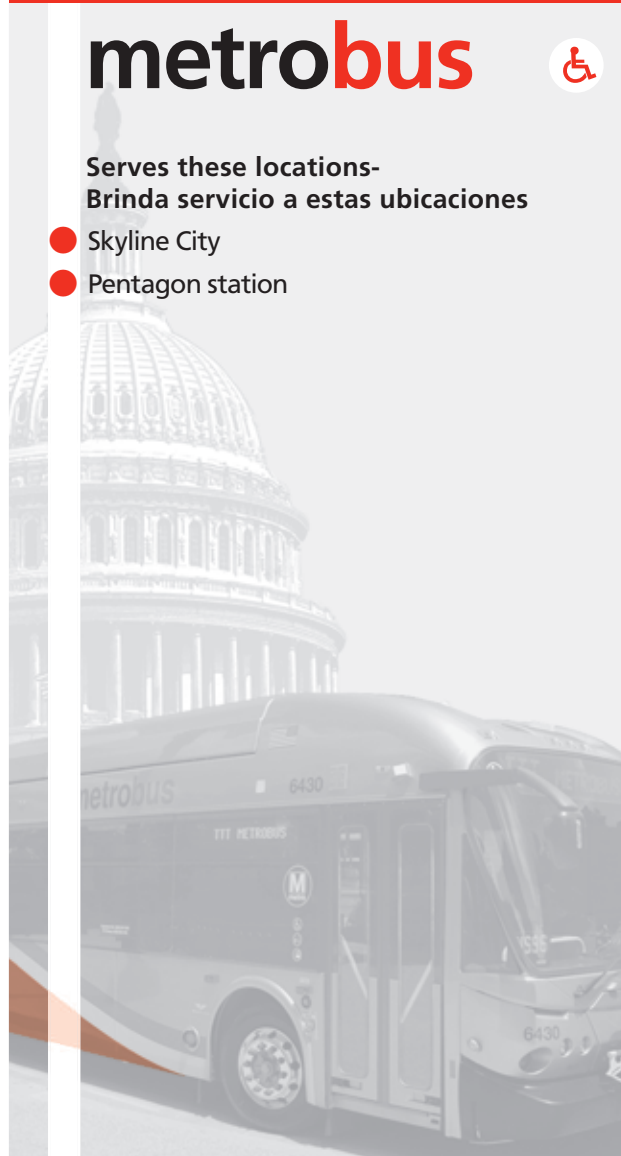
## Skyline City Line

# metrobus



Serves these locations-  
Brinda servicio a estas ubicaciones

- Skyline City
- Pentagon station



[www.wmata.com](http://www.wmata.com)

Information Anytime 202-637-7000 TTY 202-962-2033



**Washington  
Metropolitan Area  
Transit Authority**

*A District of Columbia,  
Maryland and Virginia  
Transit Partnership*

# 28F

## Skyline City Line

For route and schedule information

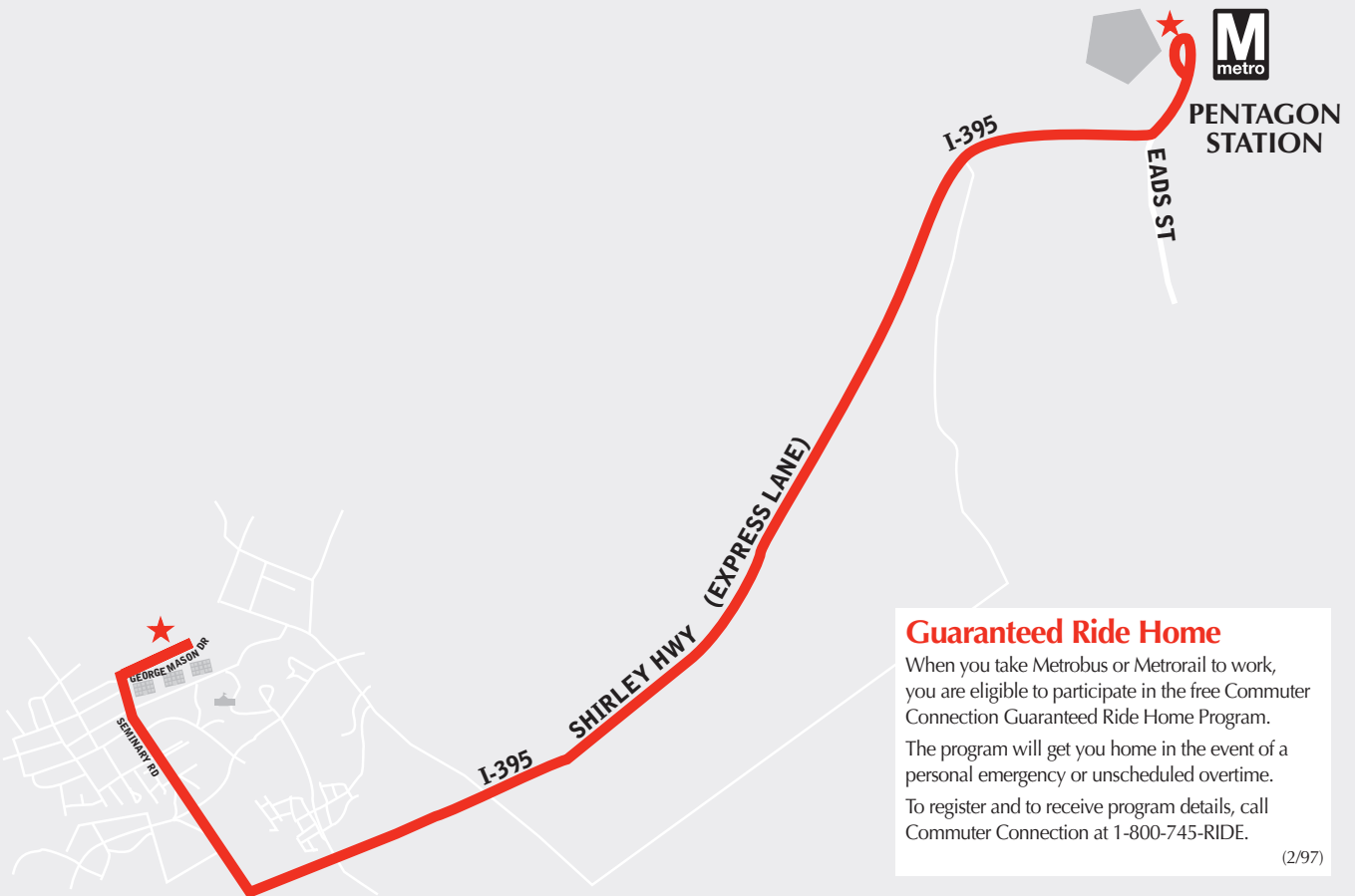
Call 202-637-7000

[www.wmata.com](http://www.wmata.com)




### Legend

-  — Metrorail Station
-  — Terminal Stands




WMATA ©2015 For information regarding this map contact <R•A•D•S>.

**▶ Northbound To Pentagon station**  
**Monday thru Friday — De Lunes a viernes**

Route Number	Bldg.#5113 George Mason Dr. (Skyline City)	PENTAGON 
<b>PM Service — Servicio vespertino</b>		
<b>28F</b>	3:53	4:08
<b>28F</b>	4:17	4:32
<b>28F</b>	4:45	5:00
<b>28F</b>	5:07	5:22
<b>28F</b>	5:31	5:46
<b>28F</b>	5:55	6:10
<b>28F</b>	6:19	6:34
<b>28F</b>	6:48	7:03

*On four Federal holidays, Columbus Day, Veterans' Day, Martin Luther King, Jr. Day, and Presidents' Day, this route will have no service.  
 Esta ruta no prestará servicio durante cuatro días festivos federales: Columbus Day, Veterans Day, Martin Luther King Day, y Presidents' Day.*

**▶ Southbound To Skyline City**  
**Monday thru Friday — De Lunes a viernes**

Route Number	Pentagon 	Bldg. #5113 George Mason Dr. (SKYLINE CITY)
<b>AM Service — Servicio matutino</b>		
<b>28F</b>	6:39	6:53
<b>28F</b>	6:59	7:13
<b>28F</b>	7:19	7:33
<b>28F</b>	7:43	7:57
<b>28F</b>	8:03	8:17
<b>28F</b>	8:23	8:37
<b>28F</b>	8:43	8:57

*On four Federal holidays, Columbus Day, Veterans' Day, Martin Luther King, Jr. Day, and Presidents' Day, this route will have no service.  
 Esta ruta no prestará servicio durante cuatro días festivos federales: Columbus Day, Veterans Day, Martin Luther King Day, y Presidents' Day.*