

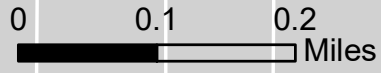
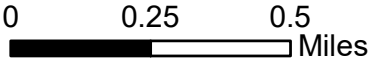


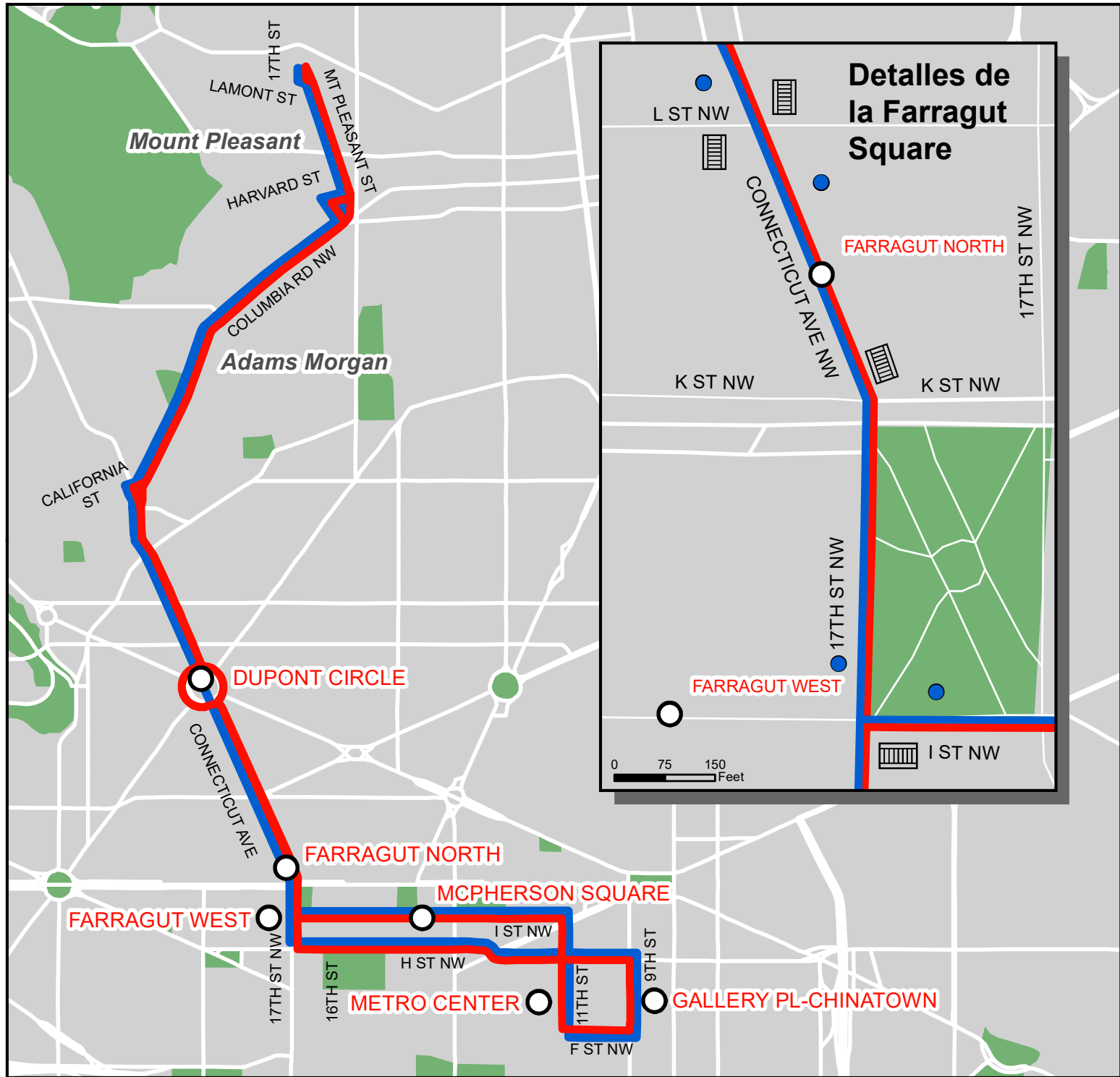
42, 43

Mount Pleasant Line
 Propuesta sobre la reestructuración del servicio fuera de las horas pico

Leyenda

- Entrada de las escaleras eléctricas de la estación de Metrorail de Dupont Circle
- Estaciones de Metrorail
- Paradas de la ruta 42 solamente
- Paradas de autobús de las rutas 42 y 43s
- La ruta 42
- La Ruta 42 servicio fuera de las horas pico



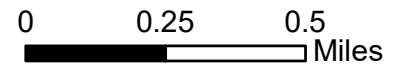


42, 43

Mount Pleasant Line
 Propuesta sobre la reestructuración del servicio fuera de las horas pico

Leyenda

- Entrada de las escaleras eléctricas de las estaciones de Metrorail de Farragut North & Farragut West
- Estaciones de Metrorail
- Paradas de autobús de las rutas 42 y 43
- La ruta 42
- La Ruta 42 servicio fuera de las horas pico









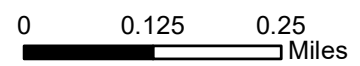
74

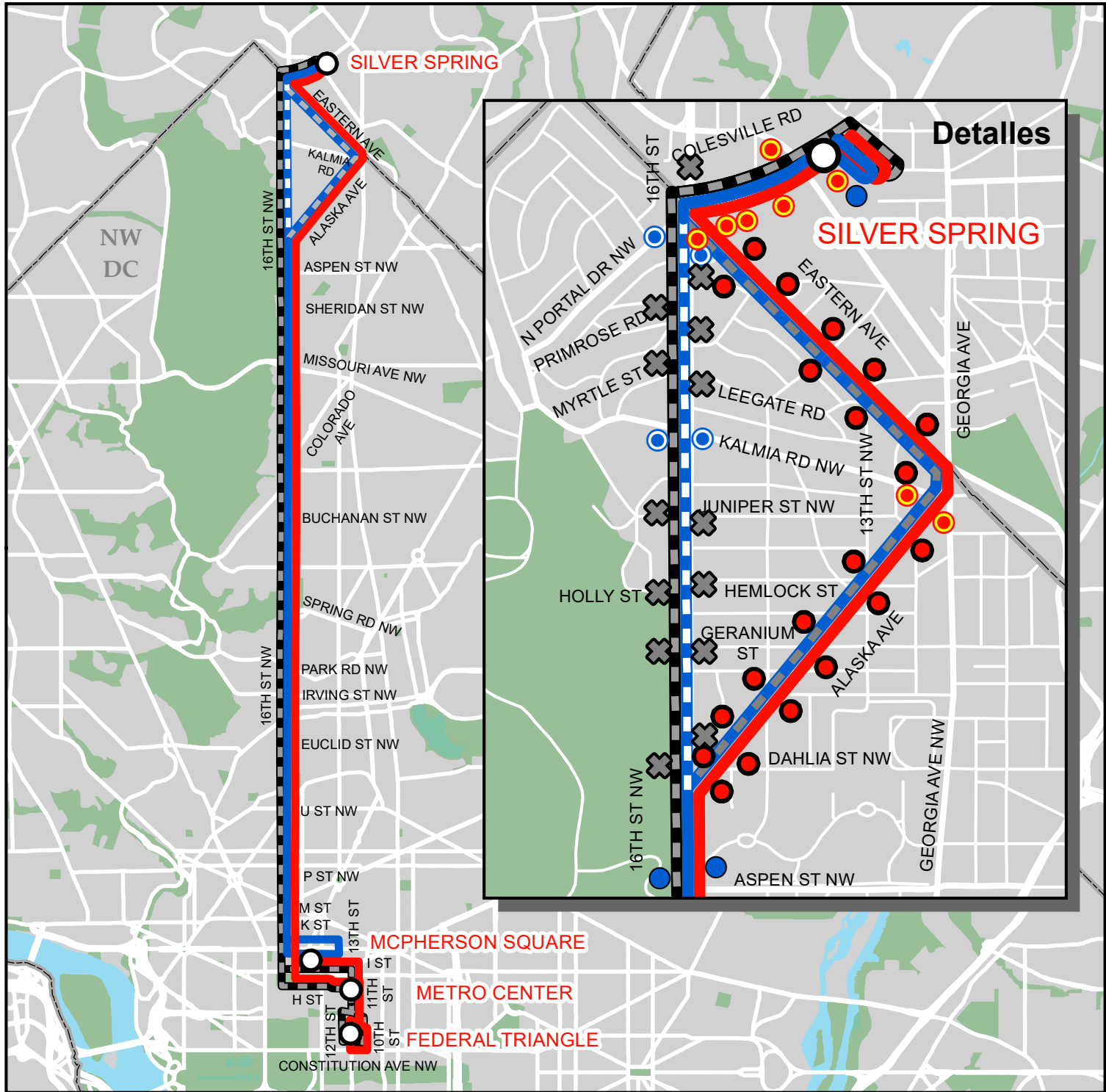
Convention Center - Southwest Waterfront Line

Extensión de ruta propuesta

Leyenda

-  Estaciones de Metrorail
-  La ruta 74
-  Extensión de la ruta 74 propuesta
-  La ruta P6 (alternativa opción)





S2, S4

16th Street Line

S9

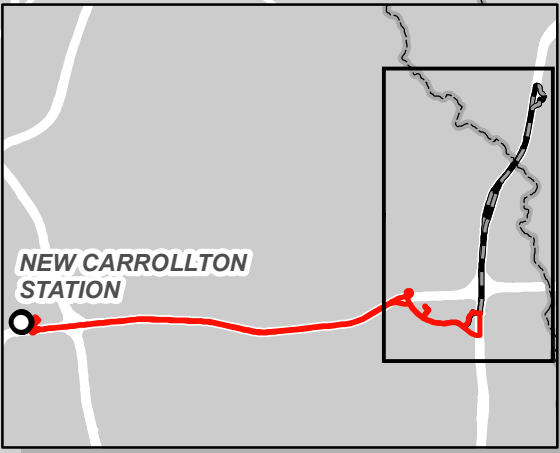
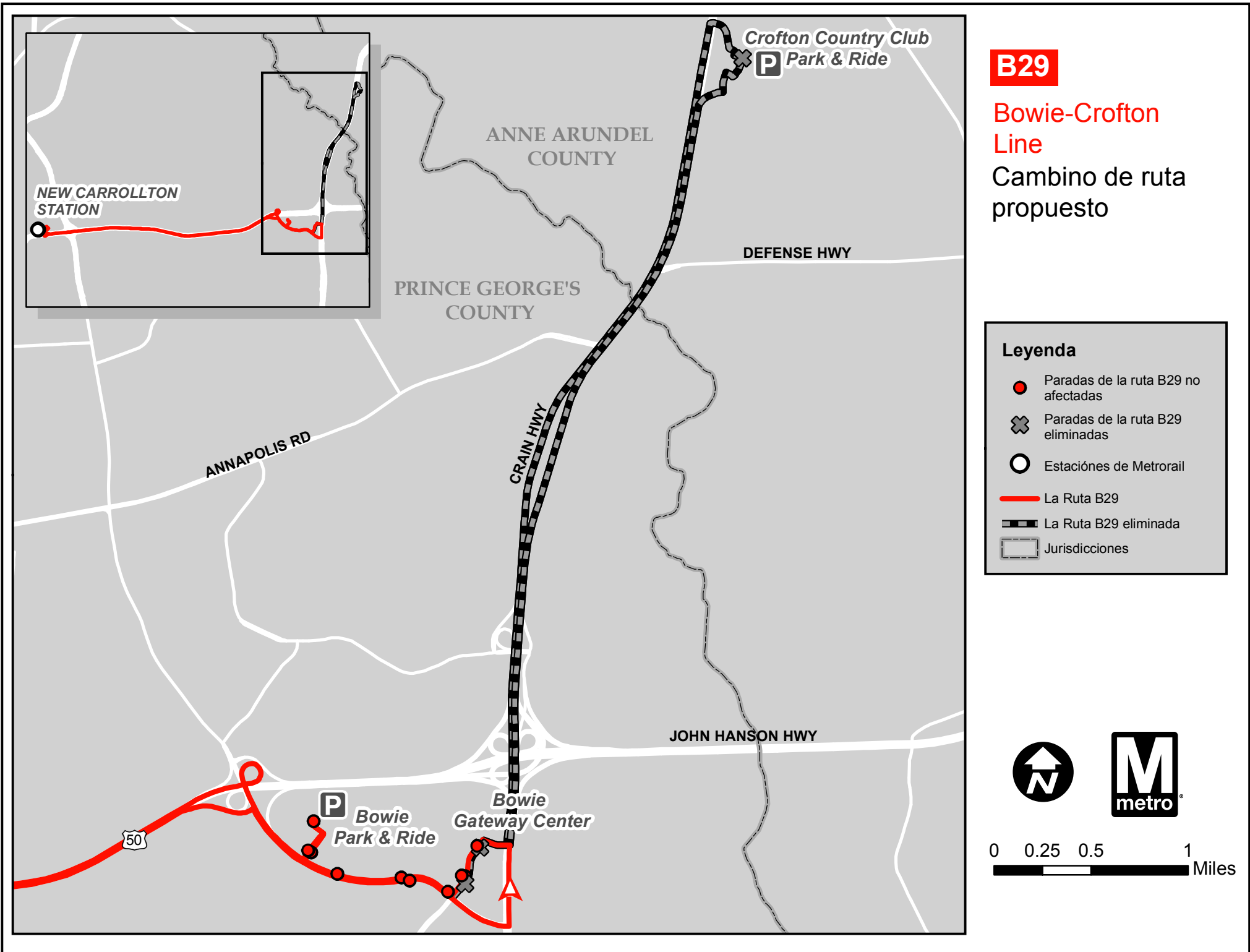
16th Street Limited Line

Reestructuración de ruta propuesta

Legend

- Estaciones de Metrorail
- Paradas de la ruta S2 no afectadas
- Propuesta de paradas de la ruta S2 solamente
- Propuesta eliminar las paradas de autobús de ruta S4 solamente
- Paradas de la ruta S9 no afectadas
- Propuesto de la ruta S9 nuevo paradas de autobús
- Paradas de autobús de la ruta S2 no afectadas
- Propuesta de eliminara la ruta S4
- La ruta S9 no afectadas
- Propuesta nuevo recorrido de la ruta S9
- Propuesta de eliminara del secciones de la ruta S9

0 0.5 1 Mile



ANNE ARUNDEL COUNTY

PRINCE GEORGE'S COUNTY

Crofton Country Club
 Park & Ride

DEFENSE HWY

ANNAPOLIS RD

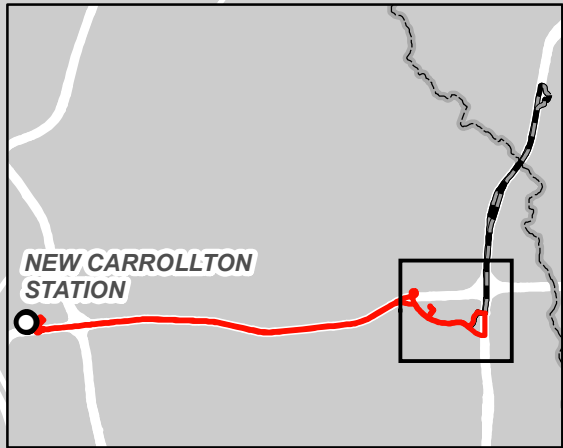
CRAIN HWY

JOHN HANSON HWY

Bowie Park & Ride

Bowie Gateway Center

50



Crofton Country Club
Park & Ride **P**

50

JOHN HANSON HWY

P Bowie
Park & Ride

Bowie
Gateway Center

Bowie
Town Center

COLLINGTON RD

MITCHELLVILLE RD

CRAIN HWY

B29

Bowie-Crofton
Line

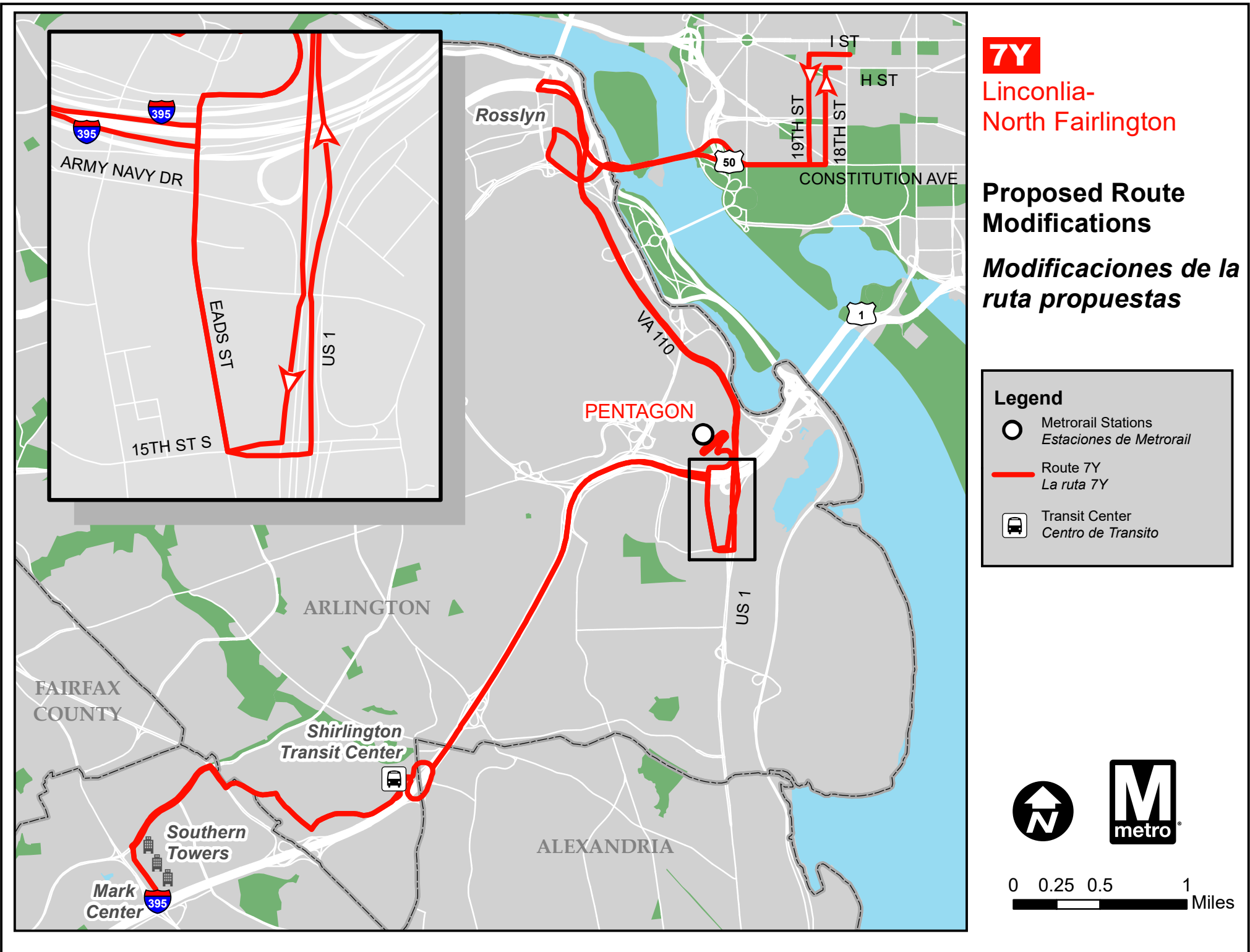
Cambio de ruta
propuesto

Legend

- Paradas de la ruta B29 no afectadas
- ✕ Paradas de la ruta B29 eliminadas
- Estaciones de Metrorail
- La Ruta B29
- La Ruta B29 eliminada



0 0.175 0.35
Miles





7Y

Linconia-
North Fairlington

**Proposed Route
Modifications**

*Modificaciones de la
ruta propuestas*

Legend

-  Metrorail Stations
Estaciones de Metrorail
-  Route 7Y
La ruta 7Y
-  Transit Center
Centro de Transito



0 0.25 0.5 1 Miles